

# **Kletterführer Climbing Guidebook**

## **Montenegro**

**Gerald Krug  
Geoquest**



# Montenegro

Klettergebiete um Gusinje

Climbing Areas around Gusinje

**Kletterführer**

**Climbing Guidebook**



**Gerald Krug Geoquest 2009**

**[www.geoquest-verlag.de](http://www.geoquest-verlag.de)**



Am Fuße hoher Berge aus weißem Kalkstein, umrahmt von grünen Tälern und bewohnt von einer gastfreundlichen Bevölkerung lädt die Region Prokletije alle bergbegeisterten Aktivurlauber ein. Man kann hier sowohl Bergsteigen als auch – seit 2008 – Sportklettern. Es gibt in den beiden Tälern südlich von Gusinje 65 Kletterrouten in insgesamt 6 Sektoren. Das Gestein ist kompakter Kalkstein mit Leisten und Löchern. Man kann am Fuße der Felsen zelten, eine Unterkunft mieten oder in der Berghütte schlafen. Für den Ruhetag bietet sich entweder eine Bergwanderung oder ein Ausflug ins unweit gelegene Plav ein, wo der bekannte Plaver See zum Baden einlädt.


Die Region ist vom Karst geprägt, ringsum verschwinden Bäche und sprudeln anderswo unvermittelt wieder zur Oberfläche. Kleine blaue Seen wechseln ab mit sprudelnden Bergbächen und herabstürzenden Wasserfällen.

Das Hauptklettergebiet Ali Pasinik befindet sich genau an solch einer Karstquelle. Das Wasser quillt aus dem Boden, sammelt sich in mehreren Seen und speist noch eine Mühle, bevor es in einem Fluss durch das Tal schlängelt. Ein paradiesischer Ort!



Situated in a beautiful landscape, surrounded by high peaks from white limestone, green valleys and inhabited by hospitable people, the Prokletije region invites all tourists who like to be active in the mountains. Mountaineering is possible as well as – since 2008 – sport climbing. In both valleys south of Gusinje there are 65 climbing routes in total divided in 6 sectors. The rock is compact limestone with ledges and pockets. You can camp at the base of the rocks, rent an appartement or sleep in a mountain hut. On a rest day the mountains invite you for a hike or you just make a trip down to Plav to hang out in a café or go for a swim in the wellknown lake close to the town. The region is marked by Karst. All around creeks disappear and spring out of the ground somewhere else to the surface, small blue ponds change with spraying creeks and cascading waterfalls.

The main sector of Ali Pasha is situated right beside such a spring. Water comes out of the ground flows together in small ponds to feed a mill before it forms a small river running down the valley. Its a real paradise!



Grbaja Valley at spring time

## Reiseinformationen



### Allgemein

Für die Einreise nach Montenegro genügt ein Personalausweis. Ein Visum ist nicht erforderlich. Der Euro ist Zahlungsmittel im Land, Geld muss also ebenso wenig getauscht werden. Die Preise sind – verglichen mit Deutschland – sehr gering. Die Menschen in der Bergregion um Plav haben bisher wenig Kontakt mit ausländischen Touristen gehabt, allerdings haben viele Leute schon in Deutschland gearbeitet, so dass es immer Anknüpfungspunkte gibt. Verbreitetste Sprache ist Serbisch, um Gusinje leben aber auch viele Albaner. Die jüngeren Leute beherrschen zunehmend Englisch, bei den Älteren sollte man auf die bewährte Zeichensprache vertrauen. Ein paar Russischkenntnisse können die Kommunikation ebenfalls erleichtern.

### Anreise

Von Frankfurt/Main mit dem Flieger nach der Hauptstadt Podgorica. Von dort mit dem Bus (oder Mietwagen) nach Plav/Gusinje (unterwegs einmal umsteigen). Trotz der verhältnismäßig geringen Entfernung von etwa 190 km muss man einige Stunden einplanen, da an der Hauptverbindungsstrasse (Busverbindung) gebaut wird und die Abkürzungsstrecke über die Berge (Mietwagen) schmal ist und keine hohen Geschwindigkeiten zulässt.

### Klettern

Die hier vorgestellten Sportklettergebiete sind perfekt mit Bohrhaken ausgerüstet, Klemmkeile werden nicht benötigt. Von Gusinje sind die Hauptklettersektoren fußläufig erreichbar, einzig der Sektor Domaschik im Grbaja Tal ist etwa 8 Kilometer entfernt. Trampen geht sehr gut.

Im Grbaja-Tal gibt es zusätzlich jede Menge hoher und steiler 300-Meter-Wände für alpines Klettern a la Kaisergebirge. Standplätze sind allerdings kaum eingerichtet, man muss sich darauf einstellen, alles selbst abzusichern und auch Normalhaken zu schlagen.



In der Route Survival of the Fittest  
(7c) Ali Pasinij



Wenn der Schulbus nicht kommt ...

## Travel information



### In general

For entering the country as EU citizen you just need an ID, other countries might need a passport. A visa is not necessary. The Euro is the official currency, so the most of you don't need to change money. Prices are – compared to Germany – on a lower level. The people of these mountain region had only little contact to foreign tourists in the past, but many of them worked in Germany or somewhere abroad that there is always a reason for a chat. Most used language is Serbian, in Gusinje also live some Albanians. Most younger people speak English, the rest welcomes gestures for understanding. A little knowledge of Russian might ease communication as well.

### Travelling

From Frankfurt or other main Airports (Montenegro or Yugoslavian Airways) to the capital Podgorica. From there with bus (or rented car) to Plav/Gusinje (change bus one time). Even when it's only 190km you need to plan several hours (4-5) because of roadworks in Moraca canyon. With a rented car you can shorten the way by using a narrow pass road.

### Climbing

The climbing areas described in this guidebook are perfectly equipped with bolts, so nuts are not necessary. From Gusinje main rocks are reachable by a 15 – 20 min walk. Only the "Domacin" in the Grbaja valley is about 8km far from town, but hitchhiking works well. In the Grbaja valley there are a lot of high and steep walls up to 300m and more, comparable with the Wilder Kaiser. Only a very few routes exist, the routes are poorly equipped, so be aware to bring a complete rack of gear and possibly pitons or bolts.



Every little village in this region has its own mosque with their worldwide unique wooden minarets



**GEOQUEST**  
Climbing edition

### **Climbing guidebooks:**

Schwarze Säulen

Guidebook Mayen (near Köln)

Dickes B

Guidebook Berlin-Brandenburg

Rotgelbes Felsenland

Guidebook Halle-Leipzig

Dimension Vertical

Guidebook Romania

Escalade au Sahara

Guidebook Sahara  
(Thomas Dulac)

See our books at:

[www.geoquest-verlag.de](http://www.geoquest-verlag.de)

[geoquest-verlag@freenet.de](mailto:geoquest-verlag@freenet.de)

## **Climbing guidebooks from Germany and the world**



**- The passion of climbing -  
Books of GEOQUEST**

Geoquest is always looking for authors to make quality guidebooks



Montenegro

Climbing Area  
Gusinje

Kolasin

Podgorica

Kosovo

Adria

Mazedonien

Albanien

Griechenland

Kroatia

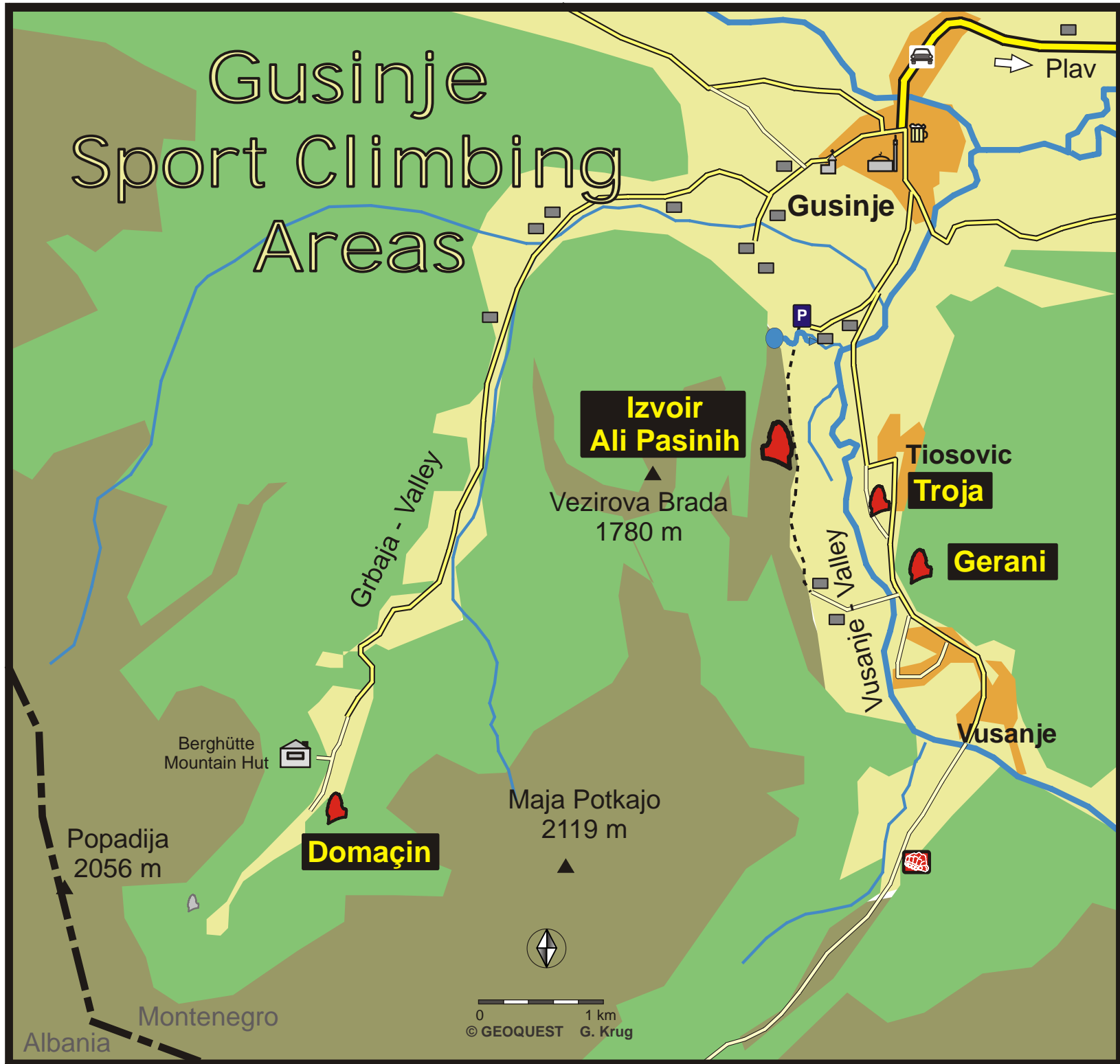
Bosnien-  
Herzegovina

Serbien

Italien

0 100 km  
© GEOQUEST G. Krug

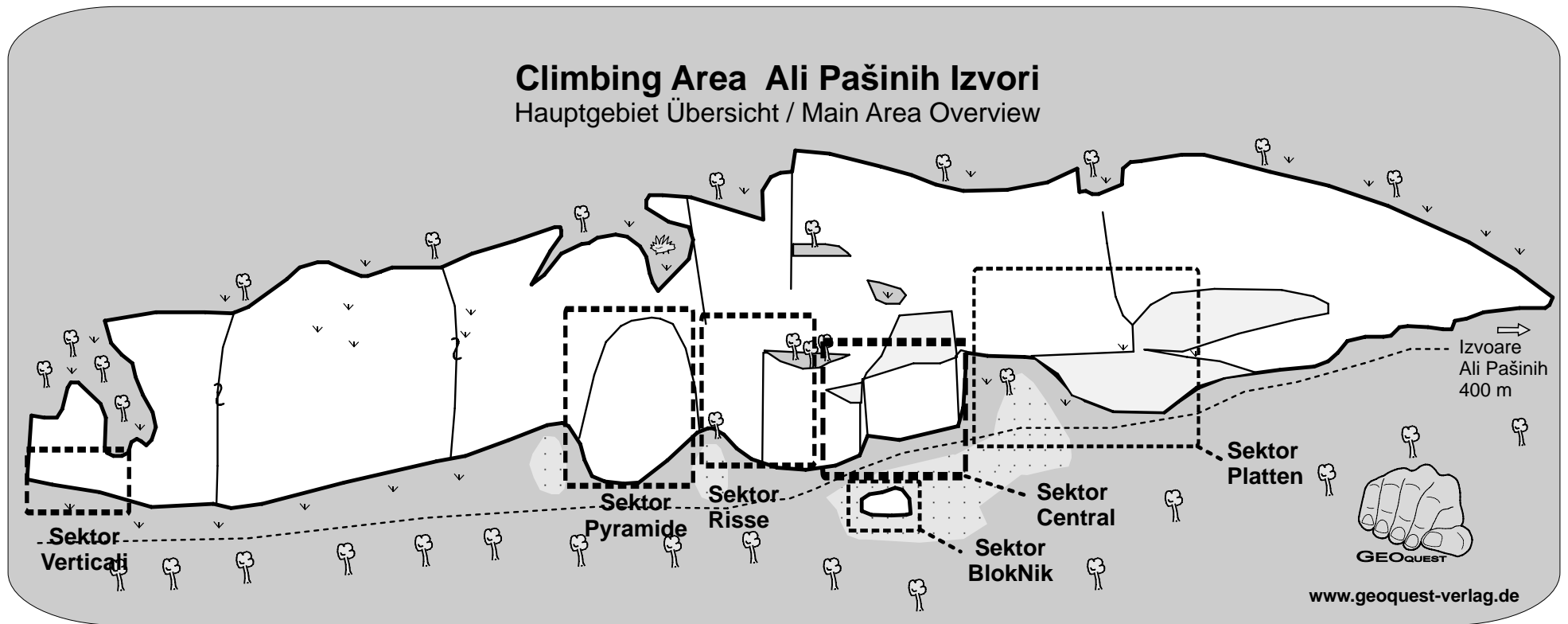
# Gusinja Sport Climbing Areas

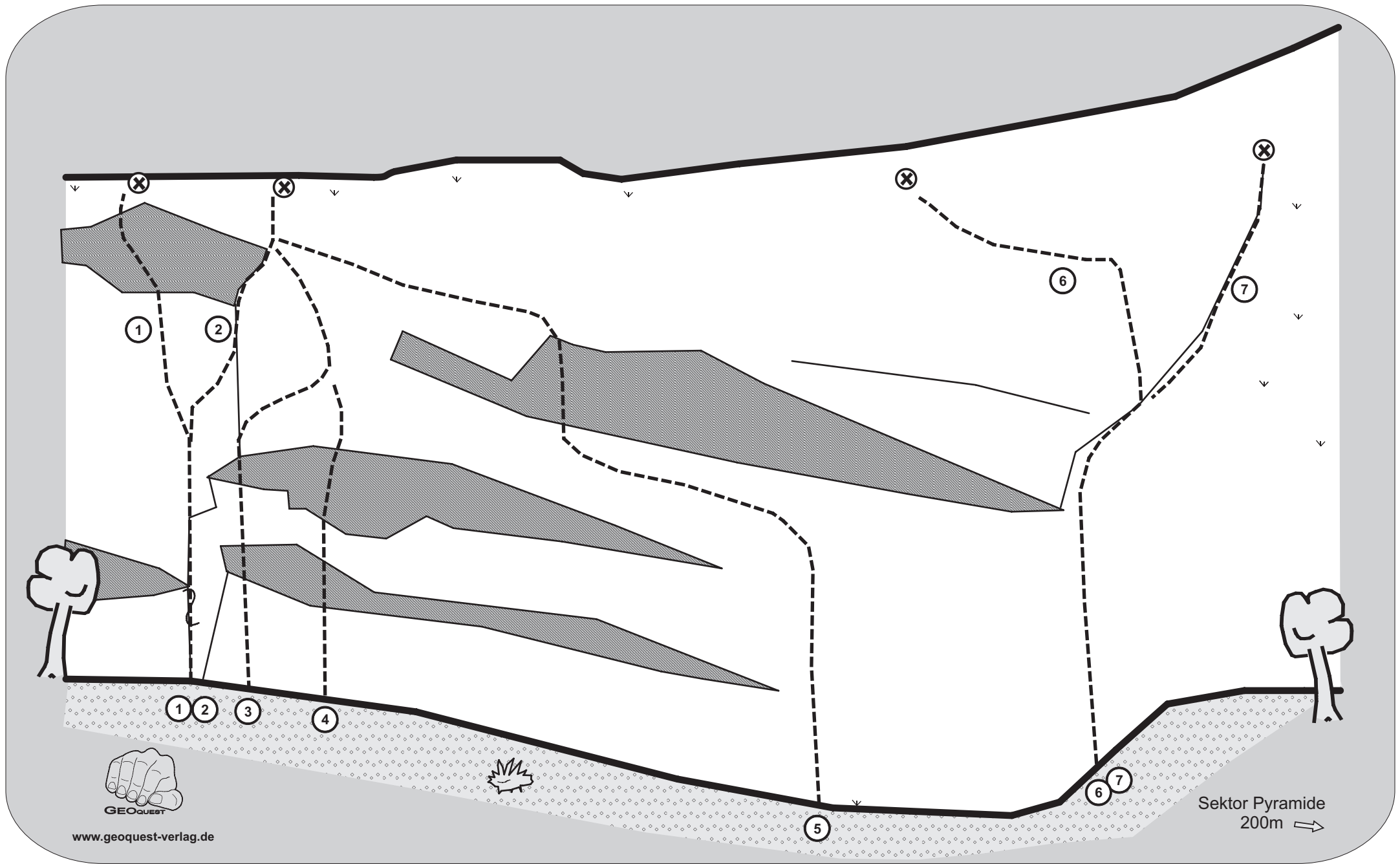




# Climbing Area Ali Pašinih Izvori

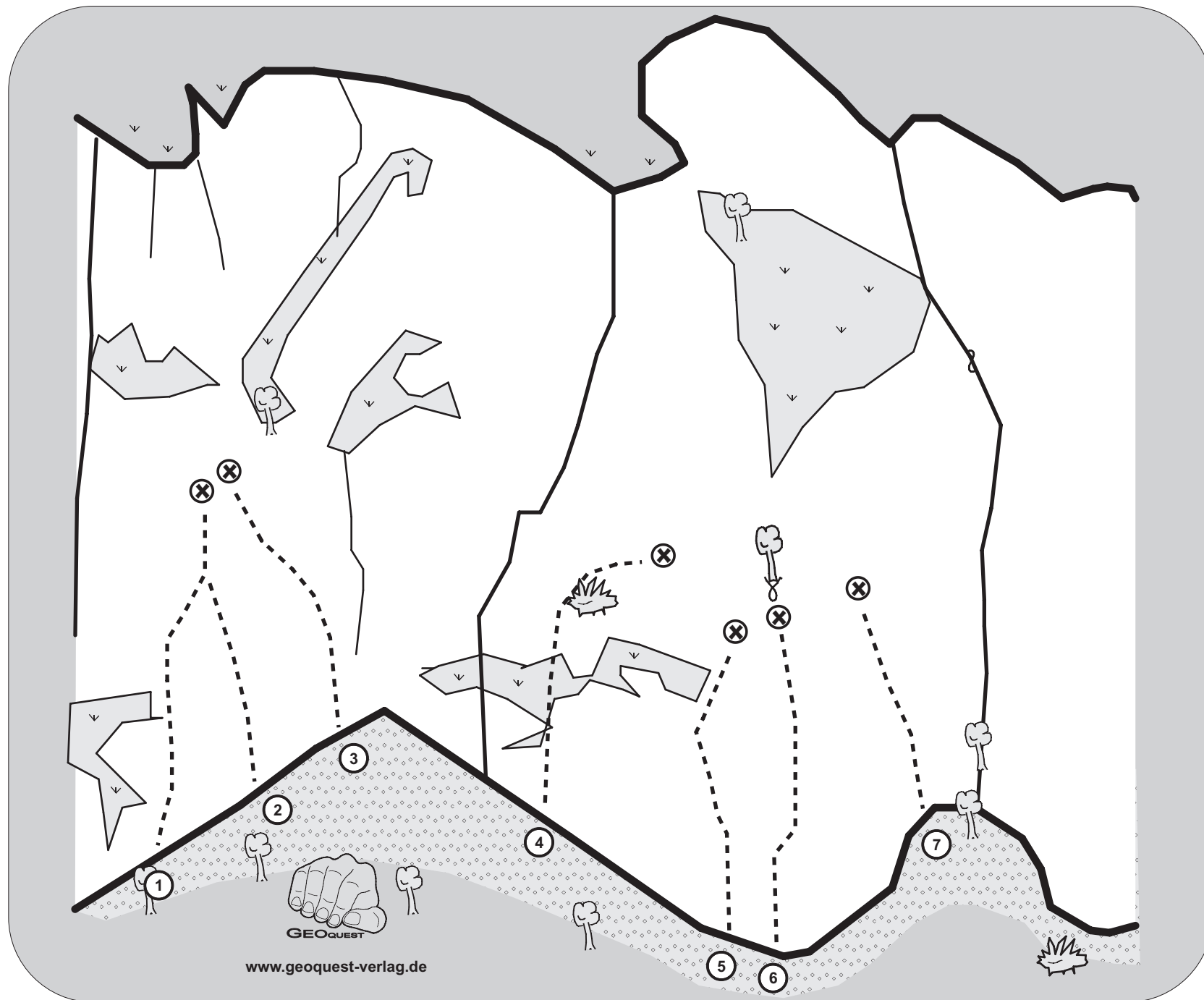
Hauptgebiet Übersicht / Main Area Overview





- |                            |     |
|----------------------------|-----|
| 1 Radikali                 | 6b  |
| 2 Steinregen               | 5c  |
| 3 Izet is driving today    | 6c+ |
| 4 Zuvdija is cooking today | 6c  |

- |               |     |
|---------------|-----|
| 5 Horizontali | 7c+ |
| 6             | 7c+ |
| 7 Clim-Bing   | 6a  |

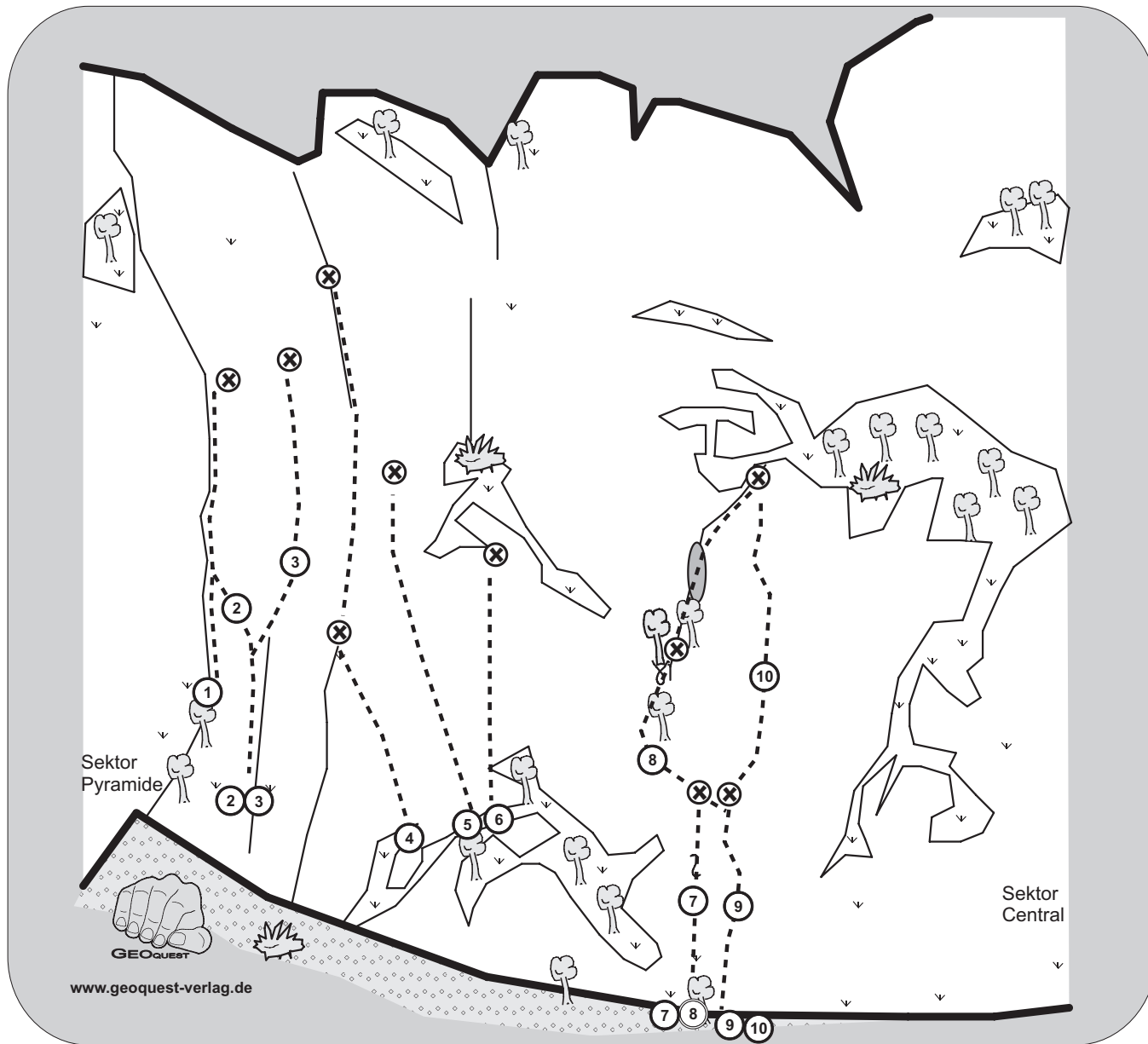


1 Die Mumie  
2 Pharao  
3 Sphinx

7a+(?\*)  
6c+  
6b+

4 Amandas Kräutergarten  
5 BÄRKfest  
6 Hakenleiter  
7 Banane

5a  
7a+  
6a+  
6b



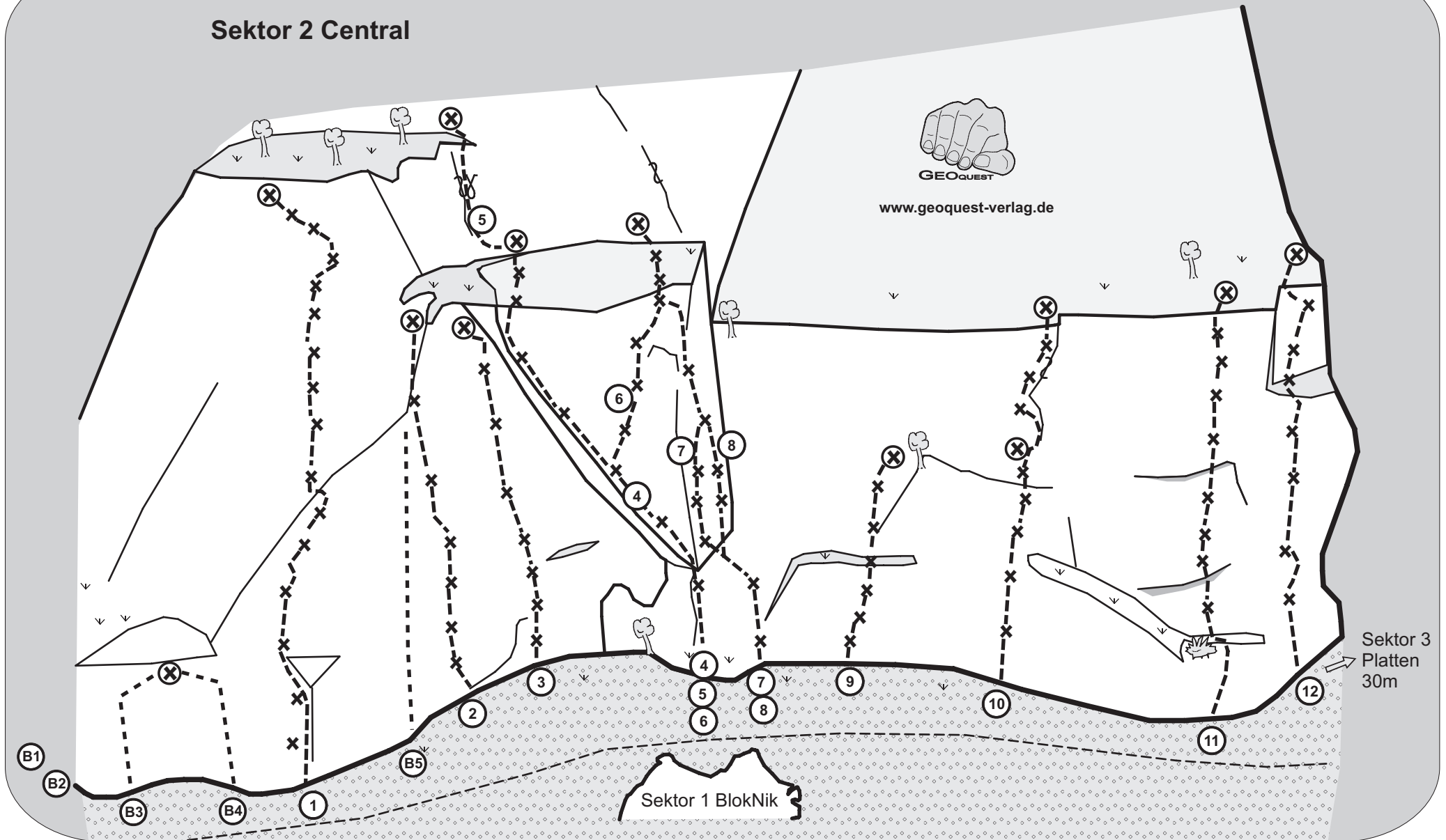
- 1 Corner crack
- 2 Meister Proper
- 3 Abgerissen
- 4 Live could be so slow and painful (2 SL)
- 5 Trollspalte

- 5c
- 5c
- 6c+(?)
- 6a/6b+
- 6a

- 6 Putzteufel
- 7 Klein aber fein
- 8 Hexentrics and Friends (2 SL)
- 9 Jockl
- 10 Longway to the top

- 6b+
- 6a+
- 5b/6b
- 7a-c(?)
- 7a

## Sektor 2 Central



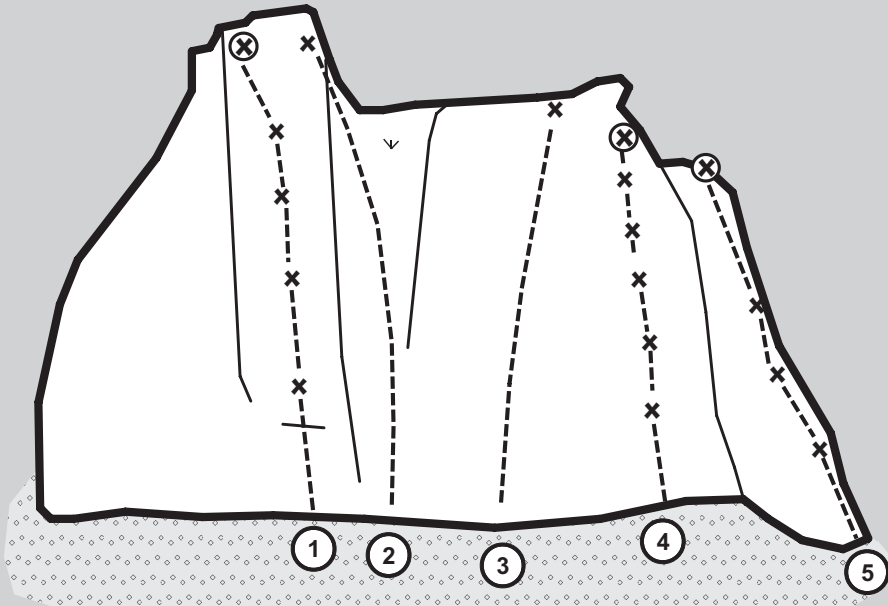
B1	Dobro jutro	6a
B2	Dobar dan	6a
B3	Flora	5c
B4	Fauna	5c
B5	Grabowski	6c(?)

1	Survival of the Fittest	9 (7c)
2	Apollo 13	8- (6c+)
3	Kosovonaut	7- (6a+)
4	Das Mädchen m. d. rauen Händen	6 (5b+)
5	Mensur	7-/A1 (6a/A1)
6	Damokles	9- (7b)

7	Friedhof der Stacheltiere	7 (6b)
8	Auskneifer	7- (6a+)
9	Jetzt ist aber Schluss	4 (4b)
10	Spacewalk	6 (5c)
11	Challenger	7+ (6c)
12	Nuff	6+ (6a)

## Sektor 1 BlokNik

Ostseite / Eastface



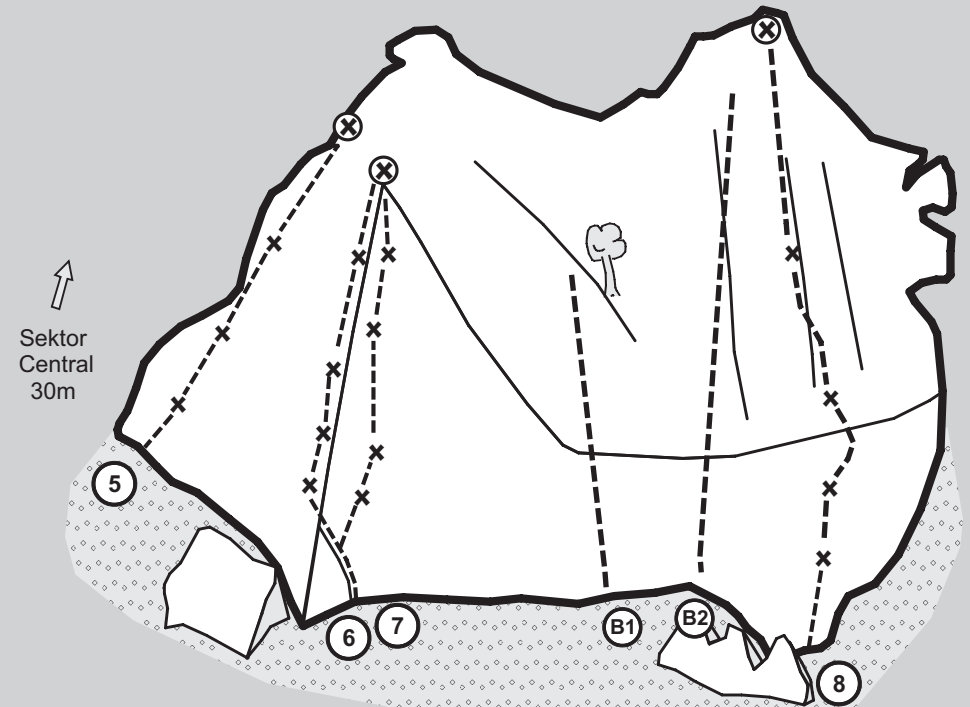
Sektor Central 25m



www.geoquest-verlag.de

## Sektor 1 BlokNik

Südseite / Southface



Sektor Central 30m

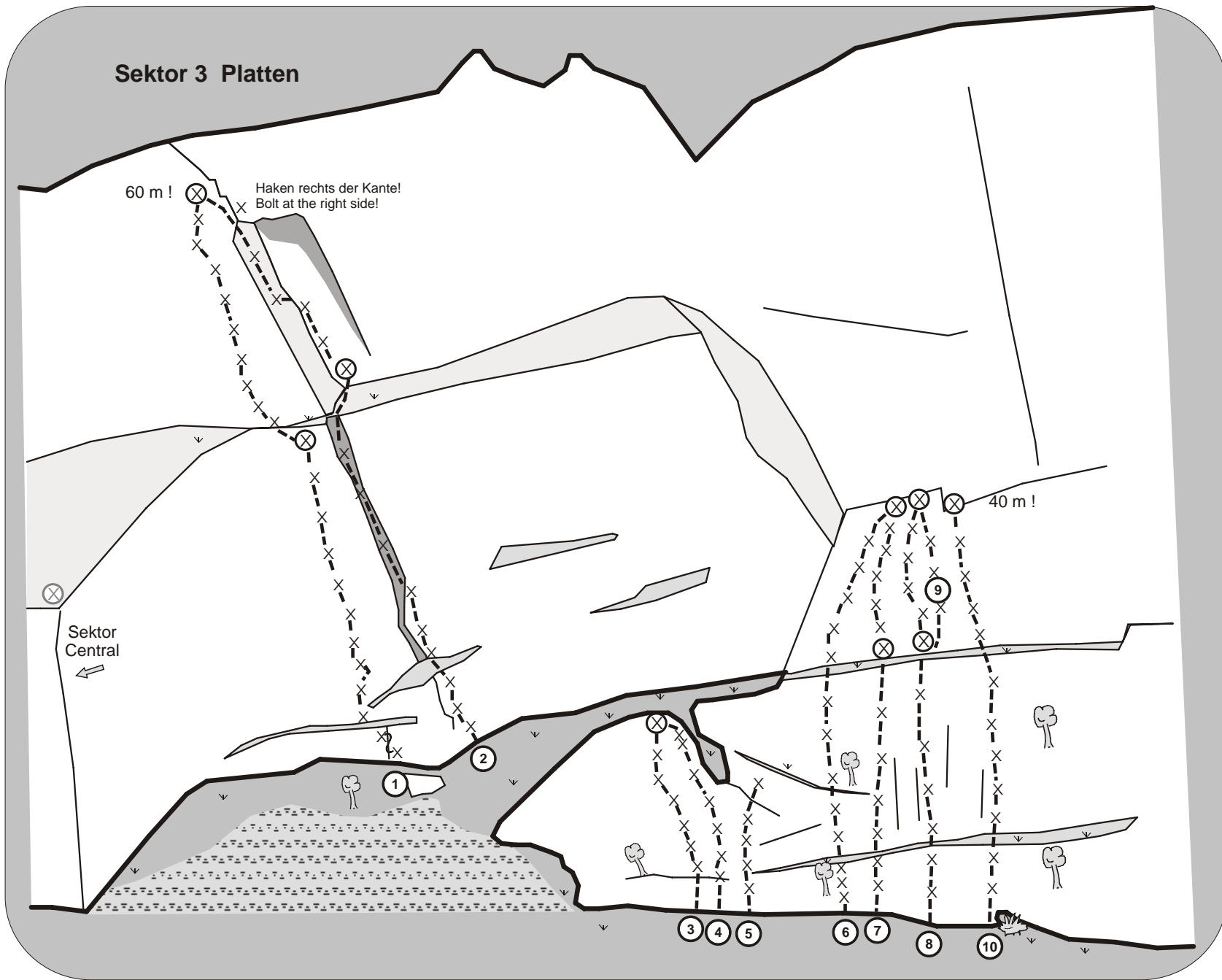
Um den BlokNik finden sich viele Blöcke mit Bouldermöglichkeiten. Einige leichte Boulder sind markiert.  
Around BlokNik one can find many boulder problems. Some easy of them are already marked.

1	NoTechNik	3 (3)
2	BotaNik	2 (2)
3	PickNik	3 (3)
4	BlasfeNik	3 (3)

5	NoPaNik	4 (4b)
6	BioNik	4 (4c)
7	SputNik	6- (5c)
8	ElektroNik	7- (6a)

B1	SaNIK	5a
B2	NIKgold	5a

# Sektor 3 Platten



www.geoquest-verlag.de

1	Electric Avenue (2 SL)	8/A0 (7a/A0 u. 6a)
2	Ali Baba (2 SL)	6-, 6 (5b u. 5c)
3	"Pec 1"	4 (4b)
4	"Pec 2"	5 (5a)
5	"Pec 3"	5 (5a)

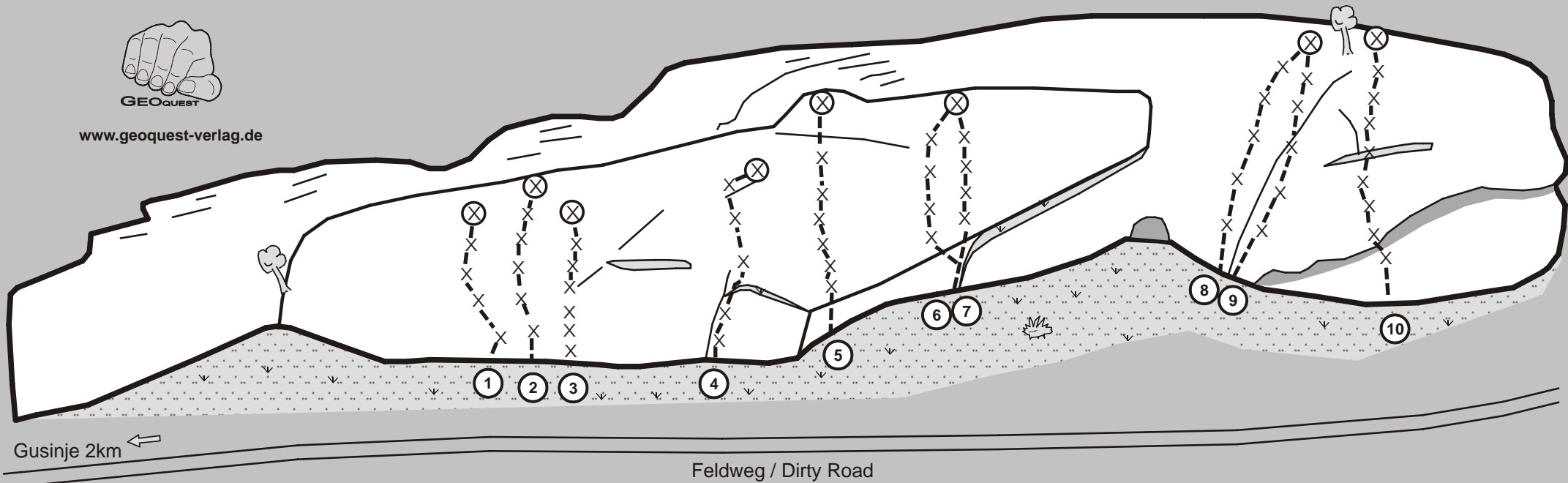
6	Schwänchen	5 (5a)
7	Scheherezade	6- (5c)
8	Fairytale of Friction	6+ (6a)
9	Lillies Variety (Var.)	5 (5a)
10	Lillies Lullaby	6+ (5c+)

## Sektor 4 Troja



GEOQUEST

www.geoquest-verlag.de

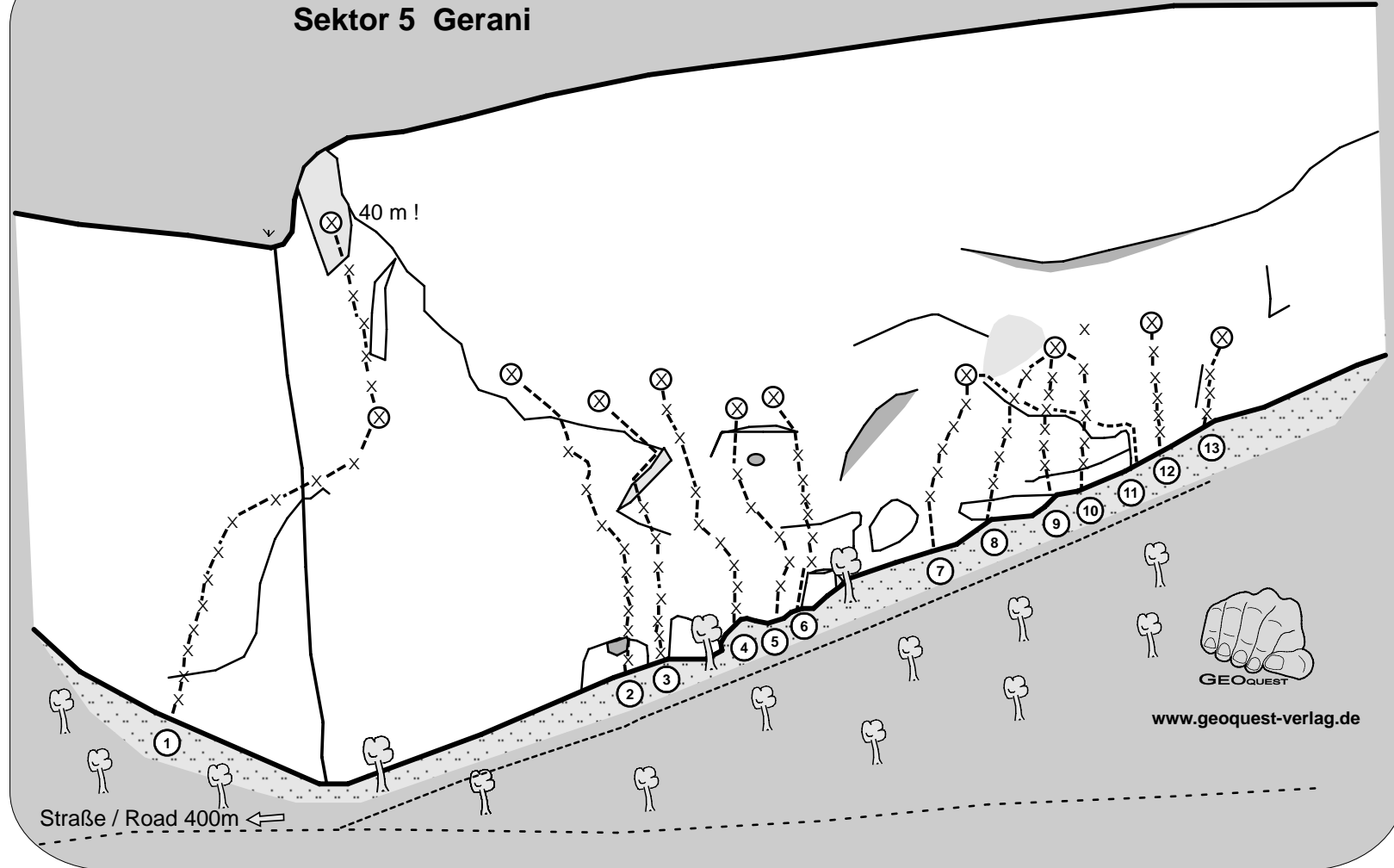


1	Das 5. Element	7 (6b)
2	Pivograd	8 (7a)
3	Für Lisa	7+ (6c)
4	Rumundraus	6+ (6a)
5	Projekt	(7-8)

6	Drillirium	8 (7a)
7	Maga Baba	5 (5b)
8	Julien G.	9- (7b+)
9	Kopftuchdilemma	7 (6b+)
10	Gina Wild	9+ (7c+)



## Sektor 5 Gerani

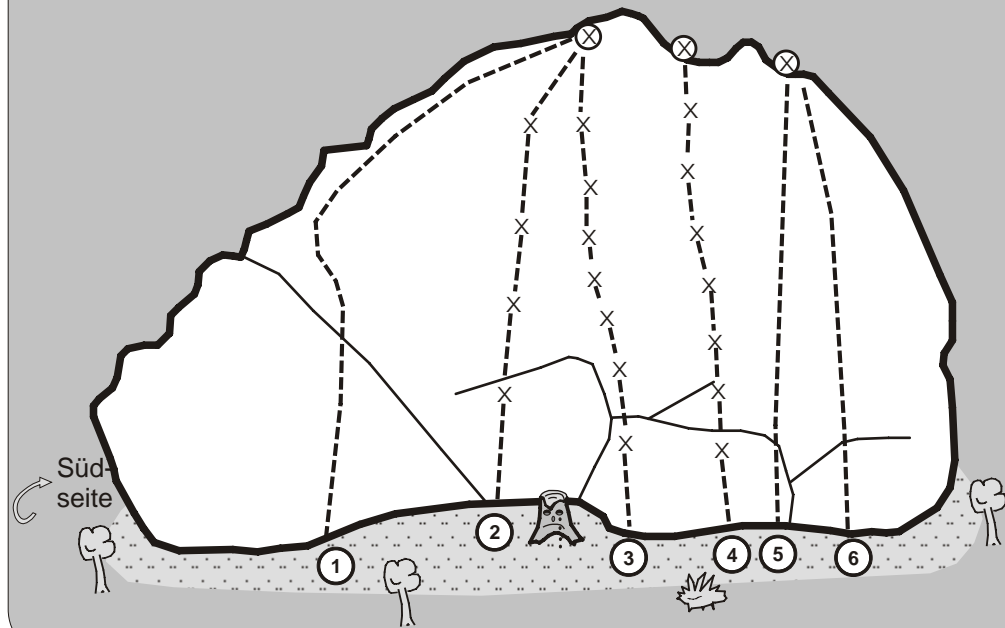


1	Lost in Space	8, 8+ (7a u. 7a+)
2	Mars attacks	9- (7b)
3	Niksicko Pivo	7+ (6c)
4	Blinder Stier	8- (6c+)
5	Tric und Trac	6+ (6a)
6	Kosmonaut	7- (6a+)
7	Crna Skorpion	6+ (6a)

8	Regen unter Dach	7+ (6c)
9	Rada 2L	7 (6b+)
10	Prada 7€	7 (6b)
11	Hangel	4 (4)
12	Voda gora	7 (6b)
13	Fuchur	8- (7a)

## Sektor 6 Domacin

Ostseite / Eastface



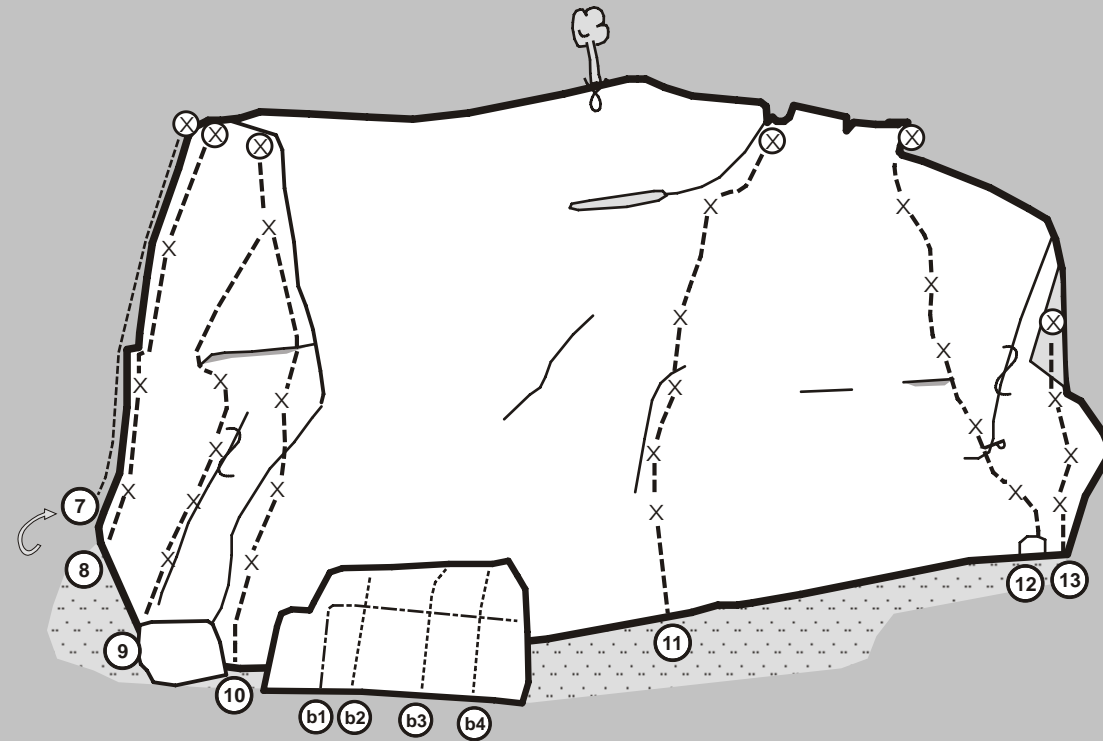
1	Stara cesta	2	(2)
2	My Fair Lady	2	(2)
3	Kinderrutsche	5	(5)
4	Kinderturnen	4	(4)
5	Jojo2	4	(4)
6	Jojo1	3	(3)



[www.geoquest-verlag.de](http://www.geoquest-verlag.de)

## Sektor 6 Domacin

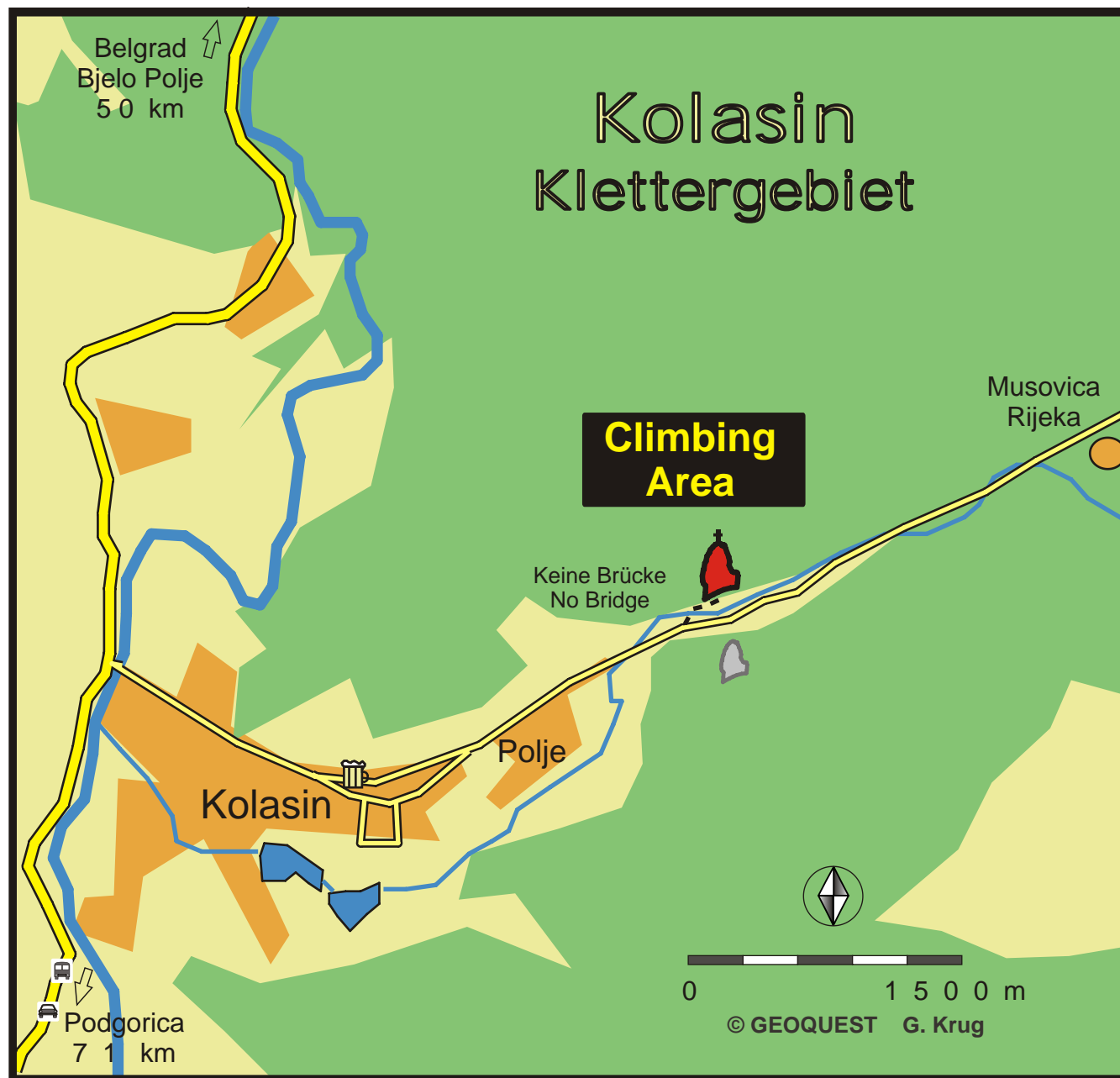
Südseite / Southface



7	Kinderfasching	4	(4)
8	Kinderschreck	6-	(5c)
9	Jekyll und Hyde	6+	(6a)
10	Liliput kaputt	7+	(6c)
11	Projekt	10-?	(8a+?)
12	Onsight Stopper	9-	(7b+)
13	Sauschaf	7-	(6a+)

Das Klettergebiet Kolasin liegt  
7 1 Kilometer nördlich der  
Hauptstadt Podgorica und  
beherbergt z.Z. etwa  
2 5 Kalkstein-Kletterrouten.  
Ein Topo existiert noch nicht.

The climbing area Kolasin is situated  
7 1 kilometres north of the  
capital Podgorica and  
consists of about 2 5  
routes in limestone.  
There are currently no topos.



## Danksagung und Kontakte



Die Einrichtung des Klettergebietes Gusinje verdanken wir zunächst der weitsichtigen Entscheidung der deutschen Gesellschaft für technische Zusammenarbeit (GTZ), moderne Outdoorsportarten im Hinterland von Montenegro zu fördern und damit zukunftsfähigen Tourismus zu etablieren. Insbesondere danken wir Frau Dannenmann für ihr persönliches Engagement.

Das Gebiet ist uns als schaffendem Team besonders an Herz gewachsen:  
Ralf Gentsch aus Wernigerode oblag die Zusammenstellung des Teams und die Koordinierung des praktischen Teils der Arbeit.

Fleißig geputzt, gebohrt und geklettert haben weiterhin:

Ralf Blumenschein,  
Ferdinand Triller,  
Reinhard Franz,  
Axel Hake,  
Bodo Janke,  
Armin Peklo,  
Frank Roßkamp  
und Gerald Krug.



Ralf Blumenschein und Ralf Gentsch begutachten die Ausrüstung.

Unter Initiative von Frank Roßkamp hat ein Berliner Kletterteam das Gebiet um viele weitere Routen erweitert.

Besonderer Einsatz und Hilfsbereitschaft kam von den lokalen Bergsteigervereinigungen, von denen ich nur stellvertretend Rifat Mulic von MS „Karanfil“ sowie Mensur vom Verein HRID nennen möchte. Letzterer Verein ist ein guter Ansprechpartner vor Ort für andere Kletterer. Kontakt: [pskhrid@cg.yu](mailto:pskhrid@cg.yu)

Sehr gefreut hat uns die Teilnahme eines Partnervereins aus dem benachbarten Kosovos, der Alpine Association Marimangat mit Haki als Gruppenleiter aus der Stadt Pejes (Pec). Dort, im Rugova – Canon im Süden des Kosovo, gibt es auch schon einige Kletterrouten und Klettertouristen sind sehr willkommen. Kontakt: [www.marimangat.org](http://www.marimangat.org)

e-mail: [marimangatepejes@hotmail.com](mailto:marimangatepejes@hotmail.com)

Nützliche Infos über das Klettern bei Kotor und anderswo finden sich, leider bisher nur auf Serbisch, unter:

[www.montenegroclimbing.net](http://www.montenegroclimbing.net)

Zu guter Letzt bin ich natürlich auch gern bereit, Fragen zu Montenegro zu beantworten.

Kontakt: [gerald\\_krug@yahoo.de](mailto:gerald_krug@yahoo.de)

Weitere Informationen: [www.geoquest-verlag.de](http://www.geoquest-verlag.de)

## Thank and contacts



The installation of the climbing area was supported by GTZ (Association for Technical Cooperation) after a future orientated decision to develop outdoor sports for tourism business. We would like to thank especially Mrs Dannenmann for her personal engagement.

Our route creating team really fell in love with the area:  
Ralf Gentsch, who put the team together and coordinated the practical work  
Further it was industriously brushed, drilled and climbed by:  
Ralf Blumenschein  
Ferdinand Triller  
Reinhard Franz  
Axel Hake  
Bodo Janke  
Armin Peklo  
Frank Roskamp  
und Gerald Krug



Ralf Blumenschein and Ralf Gentsch assorting gear.

Special thanks for a lot of personal input and help to the mountaineering clubs of the region, represented especially by Rifat Mulic from MS "Karanfil" and Mensur from PSK "Hrid". The last one is mentioned as a important contact for climbing in the region as well as for other mountain sports. Contact: [pskhrid@hotmail.com](mailto:pskhrid@hotmail.com)

We really enjoyed the participation of a partner club from Kosovo, coming from almost behind the border from Peja (Pec) called Alpine Association Marimangat with Haki as head of the team. In the south of Kosovo near their home town is the Rugova Canyon offering some climbing routes. Climbers welcome! Contact: [www.marimangat.org](http://www.marimangat.org)  
e-mail: [marimangatepejes@hotmail.com](mailto:marimangatepejes@hotmail.com)

More informations about climbing near Kotor in serbian language are to be found at: [www.montenegroclimbing.net](http://www.montenegroclimbing.net)

Finally, I´m ready to answer all open questions about Montenegro  
Contact: [gerald\\_krug@yahoo.de](mailto:gerald_krug@yahoo.de)

Further information: [www.geoquest-verlag.de](http://www.geoquest-verlag.de)

